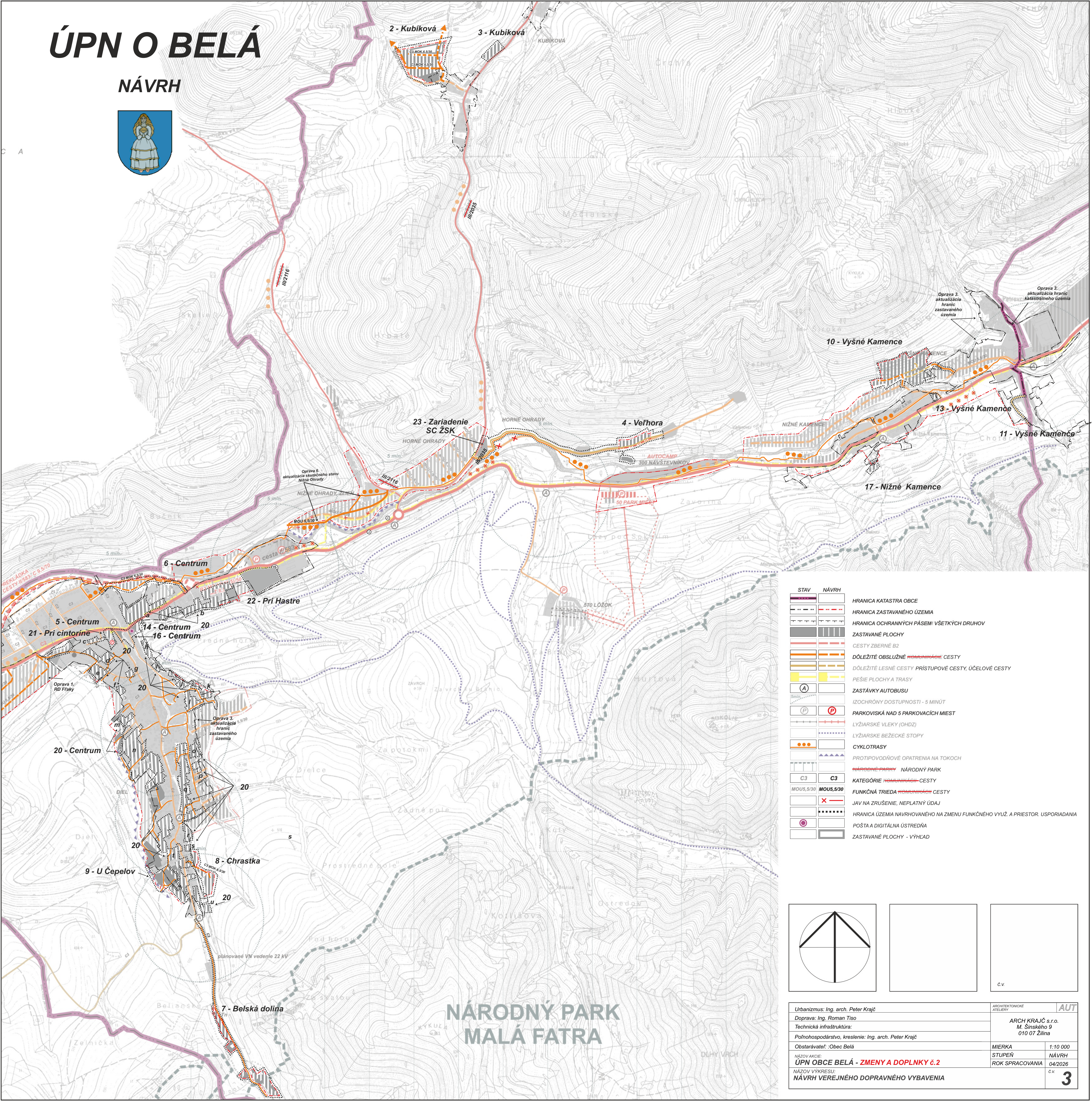




ÚPN O BELÁ

NÁVRH



STAV	NÁVRH	
		HRANICA KATASTRA OBCE
		HRANICA ZASTAVANÉHO ÚZEMIA
		HRANICA OCHRANNÝCH PÁSEŤI VŠETKÝCH DRUHOV
		ZASTAVANÉ PLOCHY
		CESTY ZBERNÉ B2
		DŮLEŽITÉ OBLUŽNÉ KOMUNIKAČNÉ CESTY
		DŮLEŽITÉ LESNÉ CESTY PRÍSTUPOVÉ CESTY, ÚČELOVÉ CESTY
		PESIE PLOCHY A TRASY
		ZASTÁVKY AUTOBUSU
		IZOCHRÓNÝ DOSTUPNOSTI - 5 MINÚT
		PARKOVISKÁ NAD 5 PARKOVACÍCH MIEST
		LYŽIARSKÉ VLEKY (OHDZ)
		LYŽIARSKÉ BEŽECKÉ STOPY
		CYKLOTRASY
		PROTIPOODNŇOVÉ OPATRENIA NA TOKOCH
		NÁRODNÝ PARK
		KATEGÓRIE KOMUNIKAČNÉ CESTY
		FUNKČNÁ TRIEDA KOMUNIKAČNÉ CESTY
		JAV NA ZRUŠENIE, NEPLATNÝ ÚDAJ
		HRANICA ÚZEMIA NAVRHOVANÉHO NA ZMENU FUNKČNÉHO VYUŽ. A PRIESTOR. USPORIADANIA
		POŠTA A DIGITÁLNA ÚSTREDŇA
		ZASTAVANÉ PLOCHY - VÝHLAD



NÁRODNÝ PARK MALÁ FATRA

Urbanizmus: Ing. arch. Peter Krajč	ARCHITEKTONICKÉ ATELIERY	AUT
Doprava: Ing. Roman Tiso		
Technická infraštruktúra:		
Polnohospodárstvo, kreslenie: Ing. arch. Peter Krajč		
Obstarávateľ: Obec Belá	MIERKA	1:10 000
NÁZOV AKCIE: ÚPN OBCE BELÁ - ZMENY A DOPLNKY č.2	STUPEŇ	NÁVRH
NÁZOV VÝKRESU: NÁVRH VEREJNÉHO DOPRAVNÉHO VYBAVENIA	ROK SPRACOVANIA	04/2026
		c.v.
		3