

VZ VZ
 VODOJEM KUBÍKOVÁ
 1x180m³
 cca 598 m.n.m.

Oprava 3. aktualizácia hraníc katastrálneho územia



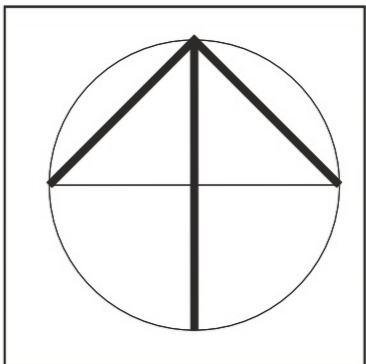
Oprava 3. aktualizácia hraníc katastrálneho územia

Oprava 6. aktualizácia skutočného stavu Nižné Otrady

Oprava 7. aktualizácia skutočného stavu VTL plynovodu

Oprava 9. aktualizácia hraníc zastavaného územia

STAV	NÁVRH	
		HRANICA KATASTRA OBCE
		HRANICA ZASTAVANÉHO ÚZEMIA
		HRANICA OCHRANNÝCH PÁSEŤI VŠETKÝCH DRUHOV
		ZASTAVANÉ PLOCHY
		VN 22 KV VEDENIE
		VN 22 KV ZÁVESNÝ KÁBEL
		VN 22 KV KÁBEL V ZEMI
		TRAFOSTANICE
		VTL PLYNOVOD
		REGULAČNÁ STANICA PLYNU VTL/STL
		STL PLYNOVOD
		VODNÉ ZDROJE, ČERPACIE STANICE
		OCHRANNÉ PÁSMO VODÁRENSKÉHO ZDROJA
		NADRADENÉ VODOVODNÉ VEDENIA A VODOJEM
		VODOVODNÉ VEDENIA
		KANALIZÁCIA SPLÁŠKOVÁ - V SÚČASNOSTI VO VÝSTAVBE
		DIALKOVÉ TELEKOMUNIKAČNÉ KÁBLE (OPTICKÉ, KOAXIÁLNE)
		MIESTNÁ TELEFÓNNA SIET'
		POŠTA + DIGITÁLNA ÚSTREDŇA
		SIETOVÝ ROZVÁDZAČ
		POČET PRÍPOJNÝCH PÁROV
		LYŽIARSKÉ VLEKY (OHĎZ)
		LYŽIARSKÉ ZJAZDOVÉ SVAHY
		VODNÝ ZDROJ (PRAMEŇ, VRT)
		PKO (PROTIKORÓZNA KATÓDOVÁ OCHRANA)
		SIRÉNA
		DOSAĤ SIRÉNY
		ZÁTOPOVÉ ÚZEMIE Q ₁₀₀
		HRANICA ÚZEMIA NAVRHOVANÉHO NA ZMENU FUNKČNÉHO VYUŽ. A PRIESTOR. USPORIADANIA
		JAV NA ZRUŠENIE A NEPLATNÉ ÚDAJE
		ZASTAVANÉ PLOCHY - VÝHLAD
		REGULAČNÁ STANICA PLYNU STL/NTL
		MELIORÁCIE (ODVODNENIA)



Urbanizmus: Ing. arch. Peter Krajč	ARCHITEKTONICKE ATELIERY	AUT
Doprava: Ing. Roman Tiso	ARCH KRAJČ s.r.o.	
Technická infraštruktúra:	M. Sinského 9	
Poľnohospodárstvo, kreslenie: Ing. arch. Peter Krajč	010 07 Žilina	
Obstarávateľ: Obec Belá	MIERKA	1:10 000
NÁZOV AKCIE:	STUPEŇ	NÁVRH
ÚPN OBCE BELÁ - ZMENY A DOPLNKY č. 2	ROK SPRACOVANIA	04/2026
NÁZOV VÝKRESU:		č.v.
NÁVRH VEREJNÉHO TECHNICKÉHO VYBAVENIA		4