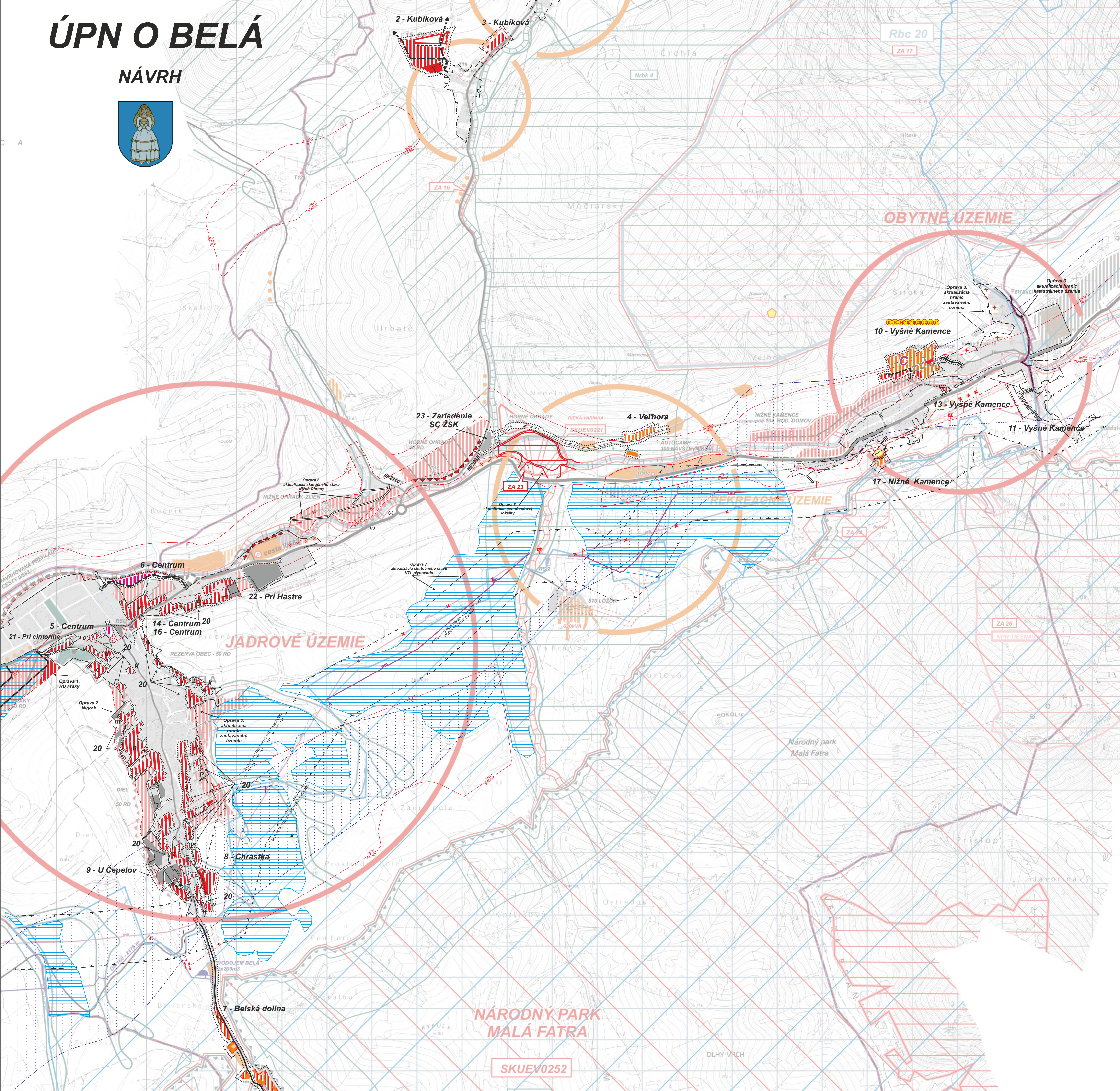



ÚPN O BELÁ

NÁVRH




STAV	NÁVRH	
		HRANICA KATASTRA OBCE
		HRANICA ZASTAVANÉHO ÚZEMIA
		HRANICA OCHRANNÝCH PÁSEM VŠETKÝCH DRUHOV
		PLOCHY OBČ. VYBAVENOSTI
		PLOCHY BÝVANIA RODINNÉ DOMY / BYTOVÉ DOMY
		PLOCHY VÝROBY
		POLNOHOSPODÁRSKY DVOR, FARMA
		ŠPORTOVÉ A REKREAČNÉ PLOCHY
		CINTORIN
		ZÁHRADY, PARKY
		PLOCHY LEŠOV
		VN 22 KV VEDENIE
		T1 T13
		TRAFOSTANICE
		VTL PLYNOVOD
		REGULAČNÁ STANICA PLYNU VTL/STL
		VODNÉ ZDROJE, ČERPAČIE STANICE
		NADRADENÉ VODOVODNÉ VEDENIA A VODOJEM
		OCHRANNÉ PÁSMO VODÁRENSKEHO ZDROJA
		CHRÁNENÝ STROM
		REGIONÁLNE BIOCENTRUM
		BIOSFÉRICKE BIOCENTRUM
		VÝZNAMNÉ GENOFONDOVÉ LOKALITY A PRIRODNÉ REZERVÁCIE
		Ekologicky významné línie segmenty krajiny - BREH, PORASTY
		BIOKORIDOR MIESTNEHO VÝZNAMU
		REGIONÁLNY BIKORIDOR
		NADREGIONÁLNY BIKORIDOR
		ÚZEMIA EURÓPSKEHO VÝZNAMU SKUEV - VARÍNKA
		ÚZEMIA EURÓPSKEHO VÝZNAMU SKUEV - NP MALÁ FATRA
		HRANICA A ÚZEMIE NÁRODNÉHO PARKU
		OCHRANNÉ PÁSMO NP MALÁ FATRA
		MALOPLOŠNÉ CHRÁNENÉ ÚZEMIA - NPR, PR, PP
		CHRÁNENÉ VŤAČIE ÚZEMIE MALÁ FATRA
		ZASTÁVKY AUTOBUSU
		CESTY ZBERNÉ B1, B2
		DŮLEŽITÉ OBSLUŽNÉ KOMUNIKÁCIE CESTY
		DŮLEŽITÉ PRÍSTUPOVÉ CESTY, ÚČELOVÉ CESTY
		VÝZNAMNÉ KRIŽOVATKY
		PARKOVISKÁ
		CYKLOTRASY
		MIESTA PROTIPOVODNÝCH ÚPRAV
		DIALKOVÉ KÁBLE - DK, DKK, DOK
		POŠTA A DIGITÁLNA ÚSTREDNÁ
		LYŽIARSKÉ VLEKY (OHDZ)
		LYŽIARSKÉ ZJAZDOVÉ SVAHY
		ÚZEMIA PRE ROZVOJ IBV A OBČIANSKEJ VYBAVENOSTI
		ÚZEMIA PRE ROZVOJ IBV A REKREAČIE
		ÚZEMIA PRE ROZVOJ REKREAČIE
		VODNÉ TOKY
		DŮLEŽITÉ OBSLUŽNÉ CESTY - VÝHLAD
		HRANICA ÚZEMIA NAVRHOVANÉHO NA ZMENU FUNKČNÉHO VYUŽ. A PRIESTOR. USPORIADANIA
		JAV NA ZRUŠENIE A NEPLATNÉ ÚDAJE
		ZMIEŠANÉ ÚZEMIE BÝVANIA A REKREAČIE
		PLOCHY BÝVANIA V RODINNÝCH DOMOCH - VÝHLAD
		MELIORÁCIE (ODVODNENIA)
		GEOTERMÁLNE ÚTVARY
		RADŇOVÉ RIZIKO - ROZHRANIE

PRIRODNÉ REZERVÁCIE
NPR TIESŤAVY (5^o OCHRANY) PESTRÉ SKALNÉ SPOLOČENSTVÁ S VÝSKYTM OHROZENÝCH DRUHOV RASTLIN
NPR VEĽKÁ BRÁNICA (6^o OCHRANY) ZACHOVÁVA Z ČASTI PRALESOVITÉ LESNÉ PORASTY BUKOVÉHO AŽ SMRČKOVÉHO STUPŇA S PŘEVÁHOU BUKOVÝCH JEDLOVÝH
NPR PRÍPORA (8^o OCHRANY) LESNÉ SPOLOČENSTVÁ NA VÁPŇITOM I KREMENCOVOM PODLOŽÍ SO ZACHOVÁVOU VÝŠKOVOU STUPNIVITOSŤOU OD JEDLOVUBUKOVÉHO AŽ PO KOSODREVINOVOU VEGETAČNÝ STUPEŇ

ÚZEMIA EURÓPSKEHO VÝZNAMU - SKUEV
(SKUEV0221) - KORIDOR RIEKY VARÍNKY
(SKUEV0252) - MALÁ FATRA

GENOFONDOVÉ LOKALITY
ZA14 Panské Zliene - Lúčne a pasienkové biotopy s prirodzeným druhovým zložením, mokrad
ZA16 Kubíková, mokrade pri Kocinách Mokradné spoločenstvá s vysokou hladinou podzemnej vody, výskytom chránených
ZA17 Okružnica + Mravčovník
ZA22 Varínka pri Stráži
ZA23 Varínka, pri ústí Bránice
ZA24 Belá, Mažgútovci Belovci
ZA25 Nížne Kamence, Chotárna Lúky na terasách so zachovaným tradičným spôsobom obhospodarovania
ZA26 Tiesňavy (NPR)
ZA35 Prípor (NPR)
ZA36 Veľká Bránica (NPR)



Urbanizmus: Ing. arch. Peter Krajč	ARCHITECTONICKE ATELIERY	AUT
Doprava: Ing. Roman Tiso	ARCH KRAJČ s.r.o. M. Sínskeho 9 010 07 Žilina	
Technická infraštruktúra:		
Poľnohospodárstvo, kreslenie: Ing. arch. Peter Krajč		
Obstarávateľ: Obec Belá	MIERKA	1:10 000
NÁZOV AKCIE: ÚPN OBCE BELÁ - ZMENY A DOPLNKY č.2	STUPEŇ	NÁVRH
NÁZOV VÝKRESU: VÝKRES OCHRANY PRÍRODY A TVORBY KRAJINY VRÁTANE PRVKOV RÚSES	ROK SPRACOVANIA	04/2026
	c.v.	5